Le Tour de Ferrières

Niveau
Moyen

Balisage
Jaune

Durée
3h

Longueur
11 km

Départ
Ferrières-St-Hilaire

Parking
Mairie

(1) Contourner la mairie en descendant jusqu'à la Charentonne. Avant le pont, emprunter à droite le chemin qui longe la rivière.

(2) Prendre à gauche. Avant le « Thenney », franchir la rivière. Suivre par la droite la D 33.

(3) Tourner à gauche vers les Jonquerets-de-Livet. Première à gauche sur une allée forestière, puis premier chemin à droite. Traverser une route, continuer tout droit.

(4) Suivre la route à gauche sur 600 m.

(5) Au virage de la « Beloudière », deuxième chemin à gauche et entrer dans le bois. Suivre le chemin sur 1,5 km jusqu'à la route.

(6) Descendre le premier chemin à gauche. 50 m plus loin prendre encore à gauche vers la vallée.

(7) Traverser la Voie Verte, emprunter sur la droite quelques mètres de la D 33. Tourner à gauche et traverser la Charentonne.

(8) A 500 m, monter à droite un sentier vers les « Gastines ». En haut, tourner à gauche. Au carrefour prendre en face. Deux fois à gauche sur des petites routes pour rejoindre Ferrières-St-Hilaire.

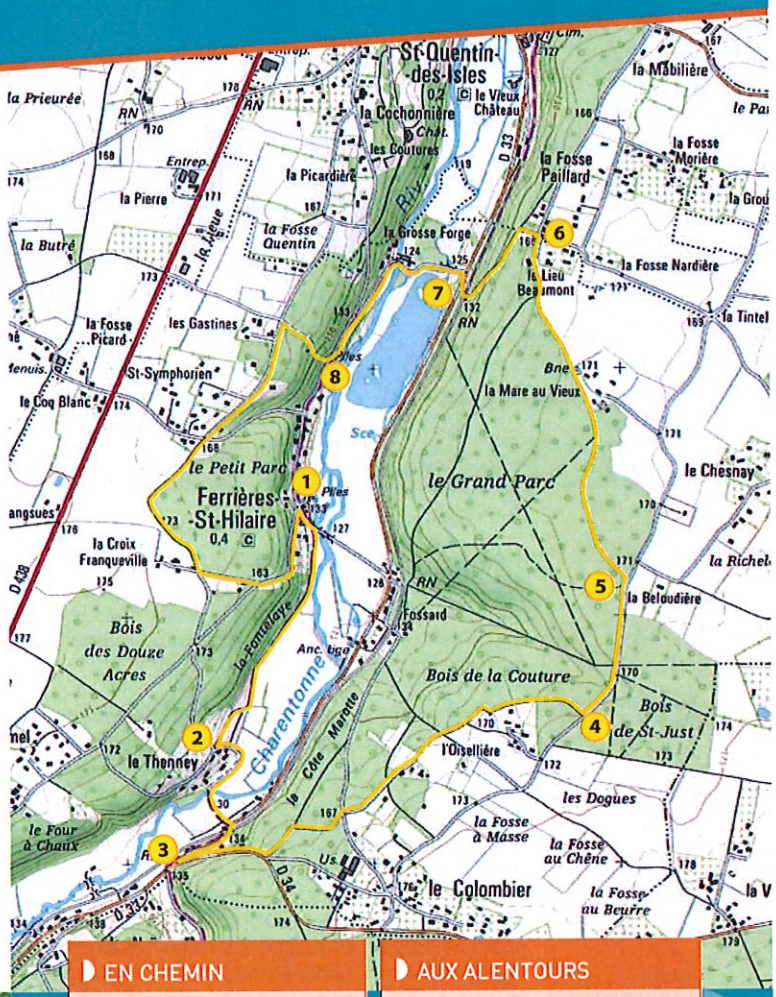

EN CHEMIN

- **Ferrières-St-Hilaire :** église St-Hilaire origine romane 11e et 14e s., porche de bois sculpté, manoir presbytéral 15e s., moulin de Ferrières, motte féodale (privé), la Grosse Forge. Traversée de la rivière la Charentonne.

AUX ALENTOURS

- **Les Jonquerets-de-Livet :** église Notre-Dame 16e s. vitraux, porche, pressoir du 18e s.
- **Beaumesnil :** château du 17e s., jardins et musée de la reliure.
- **St-Aubin le Guichard :** Manoir du Val, colombier, produits artisanaux et cidricoles.
- **La Ferrière-sur-Risle :** halle du 14e s., maisons anciennes à pans de bois, village fleuri, Vallée de la Risle.

A VOIR

Le Buisson Cornu

Niveau
Facile

Balisage
Jaune

Durée
2h30

Longueur
10 km

Départ
Mélicourt

Parking
Mairie
Église

(1) En sortant du parking, prendre à gauche une petite route qui surplombe la rivière sur 700 m. A la D 33 à gauche.

(2) A droite sur un chemin goudronné entre les haies. Au croisement, tout droit et arriver sur un vaste plateau. Descendre à droite par le chemin de terre.

(3) A gauche avant la ferme. Après le bois, prendre le deuxième chemin à gauche dans le vallon. Laisser partir le chemin à droite et continuer tout droit.

(4) Traverser la D 33 deux fois. Monter la petite route.

(5) A la fourche, bifurquer à gauche et gagner la « Barouillère ». Aller tout droit jusqu'au parc du château. A la route à gauche. Couper la D 35.

(6) A la croisée des chemins, à gauche et descendre vers St-Pierre-de-Cernières. Traverser le bourg, la rivière et passer le camping. Prendre à gauche direction « la Côte ».

(7) En haut de la côte, à droite sur un chemin en sous-bois. Tourner au deuxièmè chemin à gauche et sortir du bois. A la route à droite, puis descendre le premier chemin à gauche vers la rivière.

(8) Tourner à droite pour ne pas traverser la rivière et monter la petite route sur 300 m. Dans le virage, s'engager sur le chemin à gauche. Le sentier descend en pente douce vers la Charentonne. Prendre la D 819 (prudence) à gauche et retrouver l'église de Mélicourt.

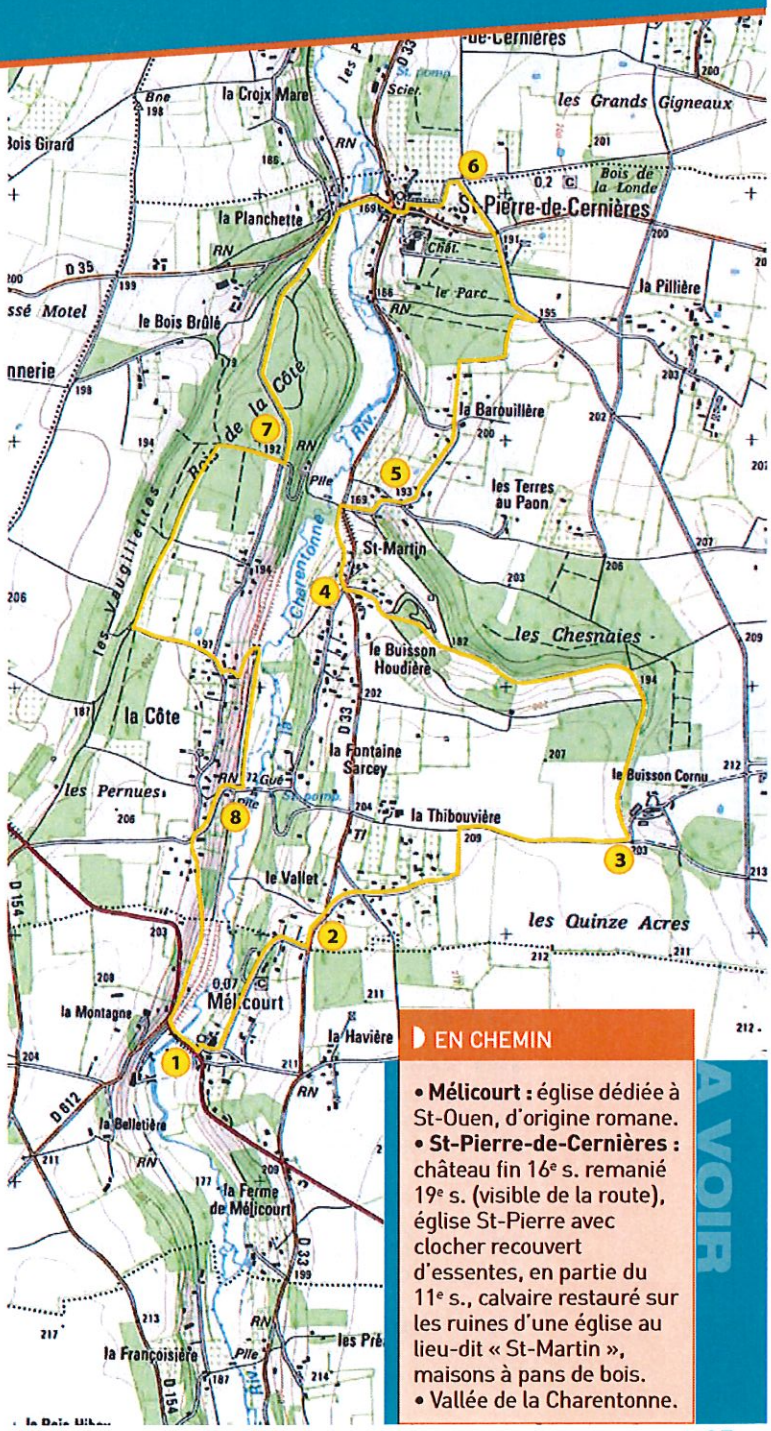

EN CHEMIN

- **Mélicourt :** église dédiée à St-Ouen, d'origine romane.
- **St-Pierre-de-Cernières :** château fin 16e s. remanié 19e s. (visible de la route), église St-Pierre avec clocher recouvert d'essentes, en partie du 11e s., calvaire restauré sur les ruines d'une église au lieu-dit « St-Martin », maisons à pans de bois.
- Vallée de la Charentonne.

A VOIR

La Vallée du Guiel

Niveau
Facile

Balisage
Jaune

Durée
2h30
version courte : 1h45

Longueur
10 km
version courte : 4 km

Départ
Montreuil l'Argillé

Parking
Centre bourg



(1) Départ dos à la mairie de Montreuil l'Argillé direction l'Aigle et partir à gauche.

(2) A la fourche à droite, direction Verneusses. Passer la pisciculture, se faufiler à gauche entre deux maisons de brique dans une petite ruelle. Longer le Guiel. Monter le chemin dans le bois, puis 2 fois à gauche vers l'église de Saint-Aquilin.

(3) (version courte rejoindre, par la route, le n°7 en traversant le Guiel)
Juste avant l'église, à droite et après le lavoir, monter dans le bois. Poursuivre la route à gauche, puis à droite sur le chemin. Prendre la route à gauche.

(4) Descendre le sentier à gauche, puis utiliser le chemin le plus marqué. Longer la scierie. Traverser la route du dolmen. (Il est situé 200 m à droite).

(5) Descendre en face vers la rivière et les gués. Après une maison normande, à gauche.

(6) A la route descendre vers la ferme. Au « Long Pré » poursuivre tout droit. Prendre la D 611 à gauche et passer devant la mairie de Saint-Denis d'Augerons.

(7) Dépasser le monument aux Morts, continuer sur la D 611, puis descendre le premier chemin à gauche. A la D 819 en face pour rejoindre le bourg.

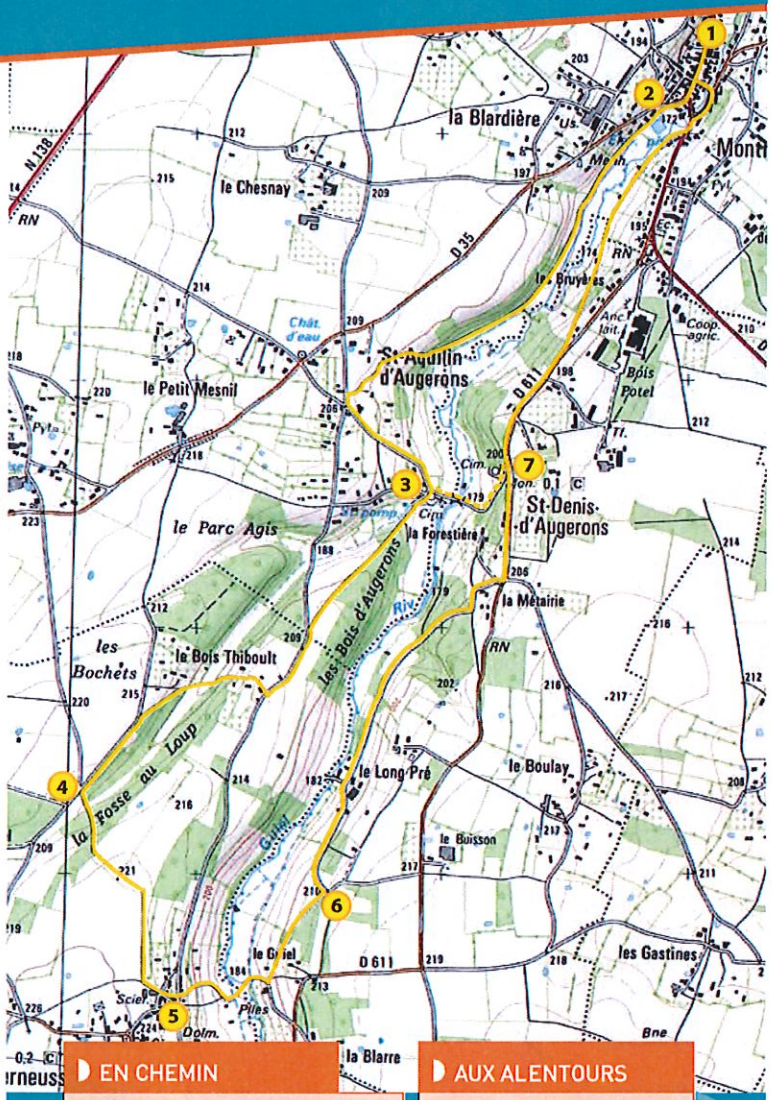

EN CHEMIN

- **Montreuil-l'Argillé :** motte féodale, église St-Georges 11e s., tour de grès 15e s., la Maison de la Vicomté renaissance, église de St-Aquilin-d'Augerons 12e s., lavoir, château d'eau peint.
- **Verneusses :** dolmen .
- **St-Denis-d'Augerons :** église St-Denis vitraux du Maître-verrier François Decorchemont.
- La vallée du Guiel.

AUX ALENTOURS

- **St-Laurent-du-Tencement :** résurgence du Guiel.

A VOIR